



Gemeindealpe Mitterbach

Mit'm Lift aufi,
mit Schwung owa.

Action, Fun und Bergpanorama im Sommer wie im Winter.



Das sportliche Familienparadies

Der idyllische Ort Mitterbach befindet sich im größten Naturpark Niederösterreichs: Ötscher-Tormauer. Mit der 1.626 m hohen Gemeindealpe und dem Erlaufsee bietet Mitterbach zu jeder Jahreszeit ideale Urlaubsbedingungen für die ganze Familie.





Gemeindealpe Mitterbach Action, Fun und Panoramablick

In wenigen Minuten bringen Sie zwei Sesselbahnen sicher und bequem von 800 m auf 1.626 m Seehöhe. Vom Gipfel der Gemeindealpe haben Sie einen einzigartigen 360-Grad-Panoramablick auf die umliegende Bergwelt und können auf abwechslungsreichen Wanderwegen die Landschaft erkunden.

Direkt bei der Gipfelstation liegt auch das moderne Bergrestaurant Terzerhaus. Dort werden Ihnen regionale Köstlichkeiten und Erfrischungen serviert. Danach bietet sich ein Spaziergang am Panoramarundweg an oder Sie entspannen in einer der alpinen Relaxliegen, während sich die Jüngsten am Kletterspielplatz austoben.

COOLE ABFAHRTEN MIT DEN MOUNTAINCARTS

Auf der Gemeindealpe Mitterbach erwartet Sie bei der Mittelstation die weltweit größte Mountaincartflotte.

Von dort aus kurven Sie mit dem Mountaincart die 4,6 km lange, gut ausgebaute Schotterstrecke talwärts. Kinder ab vier Jahren fahren bei einem Erwachsenen gratis mit. Ab acht Jahren und einer Mindestgröße von 140 cm darf das Fahrzeug selbst gelenkt werden.



Aktivitäten

WANDERN

Die Gemeindealpe ist der ideale Ausgangspunkt für abwechslungsreiche Wanderungen. Das Angebot reicht vom gemütlichen Panoramarundweg bis zur anspruchsvollen Mehrtagestour.

BADEN, SCHWIMMEN, TAUCHEN

Gleich gegenüber der Talstation befinden sich das solarbeheizte Alpenfreibad und die Tauchschule. Der für seine ausgezeichnete Wasserqualität bekannte Erlaufsee ist nur 3 km entfernt.

PARAGLEITEN

Das Fluggebiet Gemeindealpe gilt unter Kennern als das interessanteste in der Region, da es Startmöglichkeiten in nahezu alle Himmelsrichtungen gibt.

... rund ums Terzerhaus

PANORAMARUNDWEG

Beim Terzerhaus beginnt der knapp 800 m lange Panoramaweg rund um den Gipfel der Gemeindealpe. Entlang des kinderwagentauglichen Rundwanderweges befinden sich mehrere Ruheplätze mit Schautafeln über die Geschichte der Besiedelung rund um den Ötscher.

SPIELEN & RELAXEN

Direkt beim Terzerhaus wartet der Erlebniskletterspielplatz auf unsere kleinen Gäste - die Großen relaxen auf den Alpinliegen im angrenzenden neuen Ruhebereich.







- 15,5 Pistenkilometer
- steilste Piste Niederösterreichs (74 % Gefälle)
- Speedstrecke
- Snowpark
- Funslope
- Freeride Area
- LVS-Checkpoint
- Lawinenwarnstufenanzeige
- Skiligne Höhenmeterstatistik
- eigener Skiverleih und Shop
- Ski- und Snowboardservice
- Skischule

Aufstiegshilfen

- 4-er Sesselbahn (bis Mittelstation)
- 2-er Sessellift (Gipfel)
- Schlepplift (Snowpark)
- Übungslift (Talstation)

ANLAGEN

-  Bodenbauerexpress
-  Gipfelbahn
-  Birkischlepper
-  Übungslift

ABFAHRTEN

- 1 Steilhang Abfahrt
- 2 Gipfelhang Abfahrt
- 4 Birkiabfahrt
- 5 Rennhang
- 6 Snowpark
- 7 Speedstrecke
- 8 Birkiweg
- 9 Skiweg
- 10 Übungshang
- 11 Funslope

SCHWIERIGKEITSGRAD

-  Leicht
-  Mittel
-  Schwer

Skigebiet mit Fun- und Actiongarantie

Die Gemeindealpe Mitterbach ist DER SPORTBERG im Skiverbund „Skiberge an der Mariazellerbahn“. Die gemeinsamen Tickets sind auch in den benachbarten Familienskigebieten Annaberg und Mariazell gültig. Somit stehen für unsere Gäste über 42 Pistenkilometer und 16 Aufstiegshilfen bereit.





**TOURENGEHER
SIND BEI UNS
HERZLICH
WILLKOMMEN!**



Gemeindealpe Mitterbach Action, Fun und Panoramablick

Auf der Gemeindealpe können sich Skifahrer und Snowboarder aller Fahrlevels so richtig austoben. Tiefschneeprofis in den Freeride Areas im Gipfelbereich, Freestyler auf der steilsten Piste oder im coolsten Snowpark Niederösterreichs. Die persönliche Bestzeit erfährt man auf der Speedstrecke mit Zeitmessung. - Richtig Spaß machen die neue Wellenbahn und die Steilkurven der Funslope im Talstationsbereich.

Für Verschnaufpausen stehen vier ausgezeichnete Skihütten direkt an der Piste zur Verfügung. Die regionalen, hausgemachten Schmankerln schmecken im Liegestuhl auf der Sonnenterrasse mit Blick auf das beeindruckende Bergpanorama besonders gut.



SKISCHULE
„Unsere“ bestens ausgebildeten Skilehrer*innen betreuen Sie vom ersten Schneetag bis Saisonende. Ob Unterricht für Anfänger, Fortgeschrittene, angehende Rennläufer oder Snowboarder.
Skischule Peter Hagingner
T: +43 650 242 26 44
M: schischule@gemeindealpe.at



SKI- & SNOWBOARDVERLEIH
Mit der passenden Ausrüstung macht das Skifahren und Snowboarden noch mehr Spaß. Wir bieten außerdem professionelles Ski- und Snowboardservice.
Service & Verleih
T: +43 3882 417 20-5191
M: schiverleih@gemeindealpe.at

**Annaberg
Mitterbach
Mariazell**



**3 Berge
1 Preis**



GEMEINSAME SAISONKARTE

Sichern Sie sich Ihr Wintersportvergnügen vom Feinsten mit der gemeinsamen Saisonkarte der 3 Skiberge Annaberg, Mariazeller Bürgeralpe und Gemeindealpe Mitterbach.

- 3 Berge, 1 Skipass
- 42 Pistenkilometer
- 16 Aufstieghilfen



Mariazellerbahn & Gemeindealpe Mitterbach



AUTOFREIE & BEQUEME ANREISE

Genießen Sie die Hin- und Rückreise bei einer Fahrt mit der Mariazellerbahn. Das Kombiticket mit ermäßigter Bahn- und Mountainticketfahrt (Sommer) bzw. vergünstigtem Tagesskipass (Winter) erhalten Sie online im Webshop oder direkt im Zug.

7 – 10 Gehminuten von der Haltestelle Mitterbach bis zur Talstation der Gemeindealpe Mitterbach






Für das leibliche Wohl ist gesorgt

GASTHOF „ZUM SESSELLIFT“

Direkt bei der Talstation begrüßt Sie Familie Grabner in ihrem gemütlichen Gasthof. Genießen Sie die gutbürgerliche Küche und hausgemachte Mehlspeisen. Im Sommer nehmen Sie im sonnigen Gastgarten Platz, im Winter genießen Sie Après-Ski an der Schirmbar. www.gasthof-zum-sessellift.at

WIRTSHAUS „ZUM BÄRENECK“

Das familiär geführte Wirtshaus „Zum Bäreneck“ liegt direkt neben dem Snowpark und hat für Sie in der Wintersaison geöffnet. Nehmen Sie Platz in der heimeligen Altholzstube und lassen Sie sich mit typischen Hüttenspezialitäten aus der Rauchkuchl verwöhnen. www.baereneck.at

S' BALZPLATZERL

Gleich bei der Mittelstation erwartet Sie auf 1.300 m Seehöhe uriges Hüttenflair, gepaart mit herzhafter Hausmannskost und heimischen Schmankerln. Das herrliche Bergpanorama genießt man im Liegestuhl auf der Sonnenterrasse. www.rr-residenzen.at/sbalzplatzerl

TERZERHAUS

Direkt bei der Bergstation auf 1.622 m Seehöhe lädt das moderne und barrierefreie Bergrestaurant zu genussvollen Momenten ein. Die großzügige Verglasung im Gastraum und die weitläufige Sonnenterrasse werden Sie mit einem beeindruckenden Panoramablick begeistern. Das Terzerhaus Team verwöhnt Sie mit herzhafter Hausmannskost und köstlichen hausgemachten Mehlspeisen. www.terzerhaus.at



Wir sind die Niederösterreich Bahnen.

Mit unseren blau-gelben Bahnen und Bergbahnen zu den schönsten Ausflugszielen Niederösterreichs reisen.

Mariazellerbahn

Mariazellerbahn
www.mariazellerbahn.at



wachau bahn

Wachaubahn
www.wachaubahn.at

REBLAUS EXPRESS

Reblaus Express
www.reblausexpress.at

Waldviertelbahn

Waldviertelbahn
www.waldviertelbahn.at

CITY WAIDHOFEN/YBBS
BAHN

Citybahn Waidhofen
www.citybahnwaidhofen.at

Schneebergbahn

Schneebergbahn
www.schneebergbahn.at



PUCHIS WELT

Puchis Welt
www.puchis-welt.at

GEMEINDE ALPE

Gemeindealpe Mitterbach
www.gemeindealpe.at



Information und Anreise



anachb.vor.at

Planen Sie Ihre Anreise mit öffentlichen Verkehrsmitteln mit dem kostenlosen VOR AnachB Routenplaner.



Web & App-Version
für Android & iOS



Infocenter

Information täglich unter
+43 2742 360 990-1000 | info@niederosterreichbahnen.at
Werkstättenstraße 13 | 3100 St. Pölten



Gute öffentliche Anbindung

- Talstation: Seestraße 28, 3224 Mitterbach am Erlaufsee
- Anreise mit der Mariazellerbahn – Bahnhof Mitterbach:
Bahnhofstraße 4, 8630 St. Sebastian



Tickets

Vor Ort an der Personenkasse erhältlich



www.gemeindealpe.at

Hier erhalten Sie alle aktuellen Informationen und Angebote.



www.facebook.com/Gemeindealpe/

www.instagram.com/gemeindealpe_mitterbach/